## JALANKULKU JA PYÖRÄILYVÄYLÄ

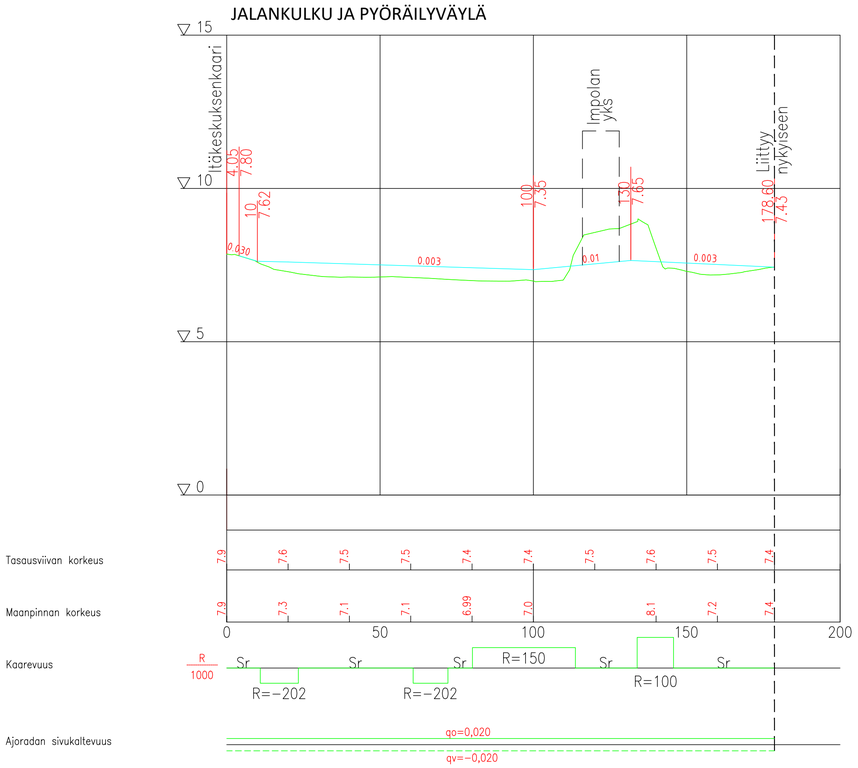


## MASTOJENTIE
## PL 100

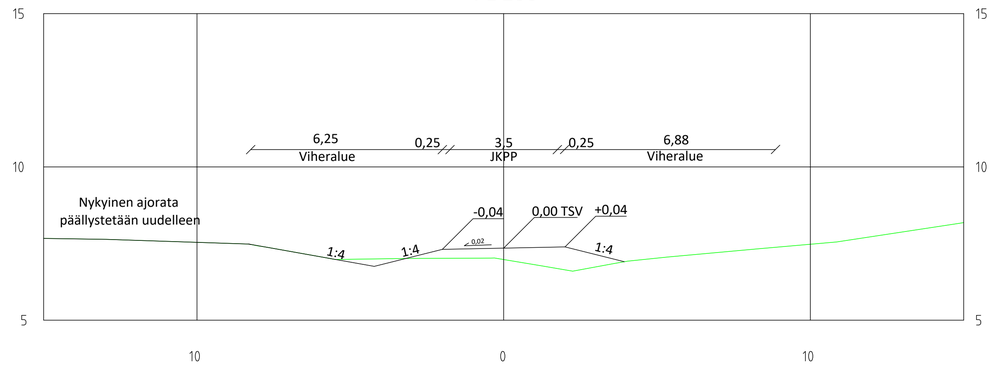


### Merkkien selitys:

- suunnitelmaraja
- katualueen raja
- +7,1 suunniteltu korkeus
- asfaltti ajorata
- asfaltti jalankulku ja pyöräväylä
- rakennettava valaisin
- nykyinen valaisin
- suunniteltu rumpu
- suunniteltu huleveden virtaussuunta
- nykyinen hulevesiviemäri
- käytöstä poistettava hulevesiviemäri
- ni niitty

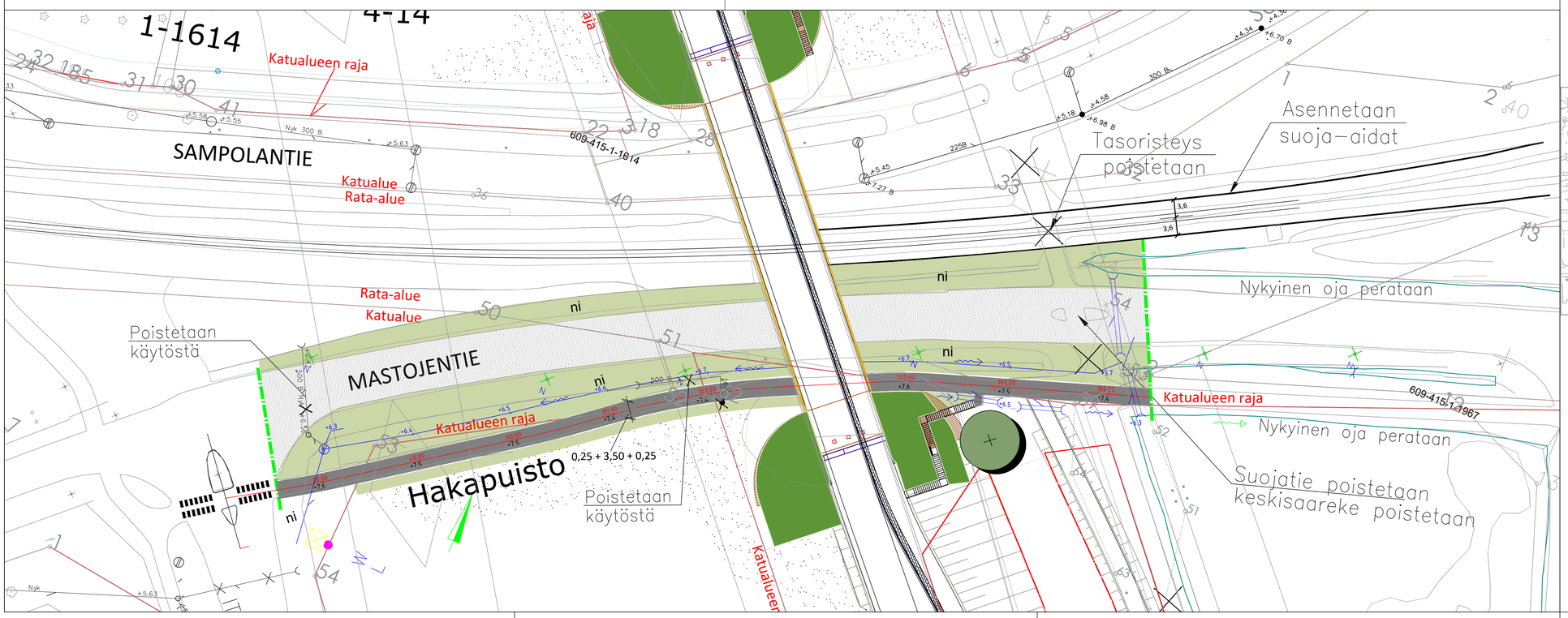


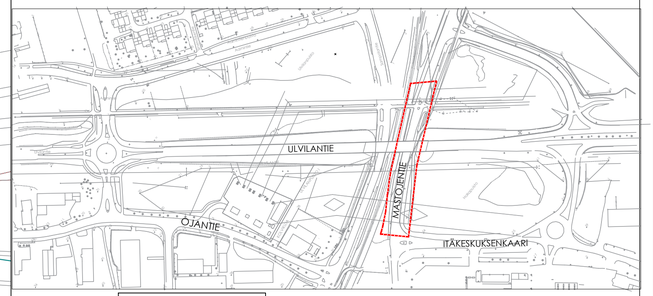


**HYVÄKSYTTY**

___ päivänä _____ kuuta
vuonna _____

Porin kaupunki
**TEKNINEN LAUTAKUNTA**

Koordinaattijärjestelmät:
Taso X,Y: ETRS–GK22
(EUREF–FIN)
Korkeus Z: N2000

| Merkki/Pvm | Muutos | Suunn. | Tark. |
|---|---|---|---|

Hankkeen nimi
MASTOJENTIE

Piirustuksen sisältö
KATUSUUNNITELMA
Asemapiirustus, pituusleikkaus, typpipoikkileikkaus

Toimittaja
RAMBOLL

PORI

| Pvm | Projektipäällikkö | P.Tuominen | Pvm | Projektipäällikkö |
|---|---|---|---|---|
| 9.3.2026 | Suunnittelija | B.Elling | | Asiantuntija |
| Koordinaattijärjestelmä<br>Korkeusjärjestelmä | ETRS–GK22<br>N2000 | | Mittakaava<br>1:500, 1:1000/1:100, 1:100 | Piir.nro<br>IN/IS 13525/4 |